

O selo bikotel garante um atendimento especializado e um maior conforto ao cicloturista. Afinal, bikotel significa cicloturistas felizes! Para uma unidade de alojamento alcançar o nível de serviço **bikotel**, e receber o selo com o respetivo reconhecimento, tem de cumprir os requisitos inerentes às melhores práticas bike-friendly. Na prática, tem de demonstrar que dispõe de serviços especialmente criados a pensar nas necessidades daqueles para quem andar de bicicleta é a coisa mais importante do mundo.

O QUE PODE ESPERAR NUM BIKOTEL?

REQUISITOS OBRIGATÓRIOS

- Percursos Cicláveis
- Estacionamento Seguro
- Estacionamento Exterior
- Lavagem de Bicicletas
- Lavandaria
- Mini-oficina
- Ementa para Ciclistas

REQUISITOS EXTRA

- Transfere de Ciclistas
- Oficinas Associadas
- Linha de Apoio
- Serviço de Massagens
- Serviço Médico
- Serviço de Guias
- Aluguer de Bicicletas
- Apto para E-bikes
- Estadia de Uma Noite

www.bikotels.com

Reúne todas as unidades de alojamento e destinos distinguidos com a marca **bikotel**

Para mais informações contacte:  
info@bikotels.com



MAPA DE PERCURSOS CICLOTURÍSTICOS

AÇORES

FAIAL

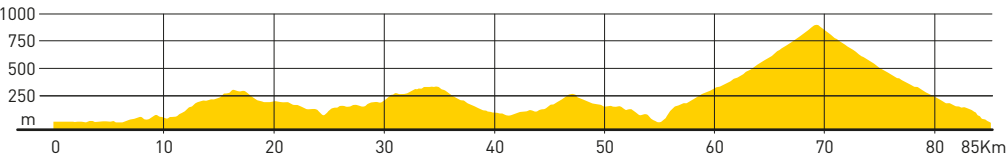
destino ciclável

Explore  
FAIAL  
AÇORES



A

**Percurso A (Circular / Sentido aconselhado: Horário)**  
Distância Total: **85km** / Grau de Dificuldade: **Difícil**  
Total Acumulado: +/-1950 / Tempo de realização: **3h a 4h30**



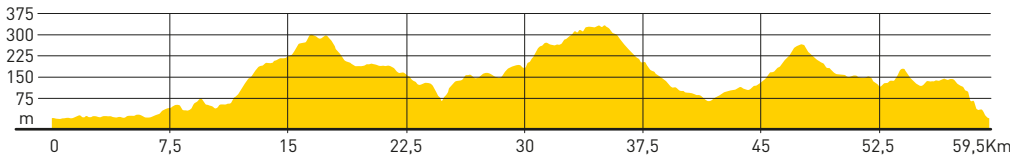
Num desenvolvimento natural do percurso B, adicionou-se a passagem pela Praia do Almoxarife e subida à Caldeira, uma vista obrigatória para quem visita o Faial, o que endurece em muito esta aventura, mas sem dúvida compensada pela beleza da paisagem, além do desafio de se subir a um dos pontos mais altos da ilha. Aconselhamos a guardarem energias para a parte final, não estivessemos a falar de uma subida com um desnível de quase 1000 metros, compreensivelmente para praticantes com boa capacidade física. Em caso de desistência na realização desta subida, pode-se sempre seguir pelo percurso B.

► **Locais de referência:** Horta, Feteira, Castelo Branco, Capelo, Facho, Praia do Norte, Cedros, Salão, Ribeirinha, Pedro Miguel, Praia do Almoxarife, Caldeira, Espalamaca



B

**Percurso B (Circular / Sentido aconselhado: Horário)**  
Distância Total: **59,5km** / Grau de Dificuldade: **Moderado**  
Total Acumulado: +/-1120 / Tempo de realização: **2h a 3h**



Percurso circular acessível que faz um "Tour" quase perfeito a toda a ilha sempre paralelo com a costa, com um simples desvio de 1 km para visita ao Vulcão dos Capelinhos, tendo o regresso à rota ter de ser feita pela mesma estrada. Como as propostas de percursos de estrada podem ser sempre realizadas em 2 sentidos, no sentido oposto ao que propomos, ou seja, no sentido anti-horário, se as energias ainda forem consideráveis, no regresso à Horta aconselhamos o desvio para o lado porto para visita ao Monte da Guia, que nos dá uma perspectiva diferente da cidade e uma vista privilegiada para o Porto Pim.

► **Locais de referência:** Horta, Feteira, Castelo Branco, Capelo, Facho, Praia do Norte, Cedros, Salão, Ribeirinha, Pedro Miguel, Praia do Almoxarife, Caldeira, Espalamaca

CONTACTOS ÚTEIS

EMERGÊNCIA: 112

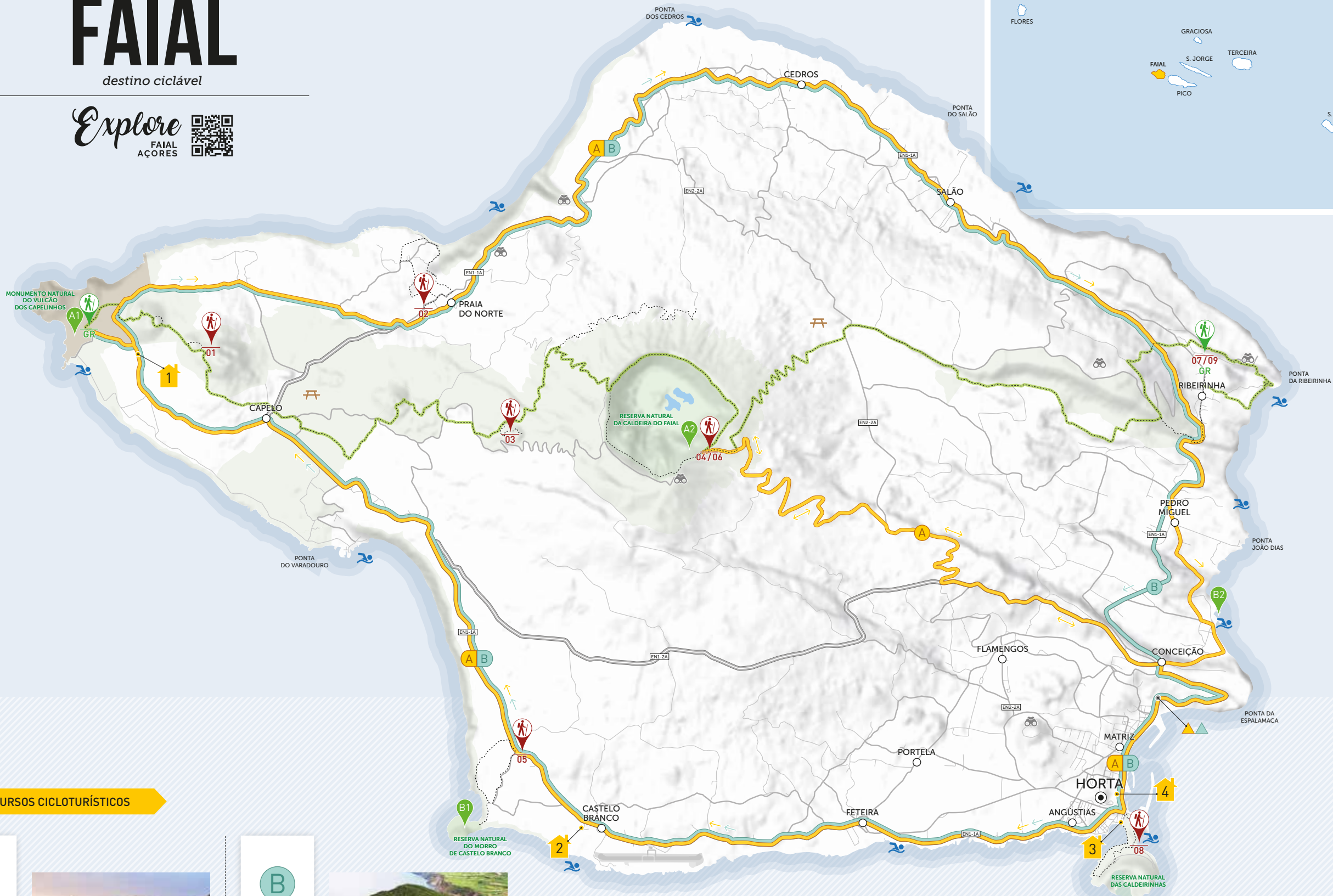
**HOSPITAL:** 292 201 000 (Horta) | **BOMBEIROS:** 292 200 850 (Horta) | **POLÍCIA:** 292 208 510 (Horta) | **TÁXI:** 292 391 500 (Horta)



# FAIAL

destino ciclável

Explore  
FAIAL  
AÇORES



## PERCURSOS CICLOTURÍSTICOS

A

DISTÂNCIA  
85Km

+/-1950

DESNÍVEL  
ACUMULADO

NÍVEL DE  
DIFICULDADE

Difícil

TIPO DE PISO

100% asfalto



A1 - Centro de Interpretação do Vulcão dos Capelinhos



A2 - Caldeira do Faial

B

DISTÂNCIA  
59,5Km

+/-1120

DESNÍVEL  
ACUMULADO

NÍVEL DE  
DIFICULDADE

Moderado

TIPO DE PISO

100% asfalto



B1 - Morro do Castelo Branco



B2 - Praia do Almoxarife

## ARQUIPÉLAGO DOS AÇORES



## ALOJAMENTO



- 1 - Casa do Vulcão (CC)
- 2 - Quinta da Meia Eira (TER)
- 3 - Porto Pim Bay - Apartamentos (AL)
- 4 - Azoris Faial Garden - Resort Hotel (H\*\*\*\*)

AL: Alojamento Local; CC: Casa de Campo;  
H: Hotel; TER: Turismo em Espaço Rural  
Verifique os serviços bikefriendly das unidades  
no nosso website



Marina da Horta



Fábrica da Baleia de Porto Pim - Horta



Museu da Horta

## TRILHOS PEDESTRES

- 1 - PRC01 FAI - Cabeço do Canto
- 2 - PRC02 FAI - Rocha da Fajã
- 3 - PR03 FAI - Levada
- 4 - PRC04 FAI - Caldeira
- 5 - PRC05 FAI - Rumo ao Morro de Castelo Branco
- 6 - PR06 FAI - Dez Vulcões
- 7 - PR07 FAI - Caminhos Velhos
- 8 - PRC08 FAI - Entre Montes
- 9 - PRC09 FAI - Ribeirinha
- GR - GR01 FAI - Faial Costa a Costa (Grande Rota)

## LEGENDA

- X PONTO DE INTERESSE
- ZONA BALNEAR
- ZONA DE LAZER
- TRILHO PEDESTRE
- MIRADOURO

Consulte os percursos e alojamentos disponíveis, em:

[www.bikotel.com/destinos/ilha-faial](http://www.bikotel.com/destinos/ilha-faial)

