

O selo bikotel garante um atendimento especializado e um maior conforto ao cicloturista. Afinal, bikotel significa cicloturistas felizes!

Para uma unidade de alojamento alcançar o nível de serviço **bikotel**, e receber o selo com o respetivo reconhecimento, tem de cumprir os requisitos inerentes às melhores práticas bike-friendly. Na prática, tem de demonstrar que dispõe de serviços especialmente criados a pensar nas necessidades daqueles para quem andar de bicicleta é a coisa mais importante do mundo.

O QUE PODE ESPERAR NUM BIKOTEL?

REQUISITOS OBRIGATÓRIOS

- Percursos Cicláveis
- Estacionamento Seguro
- Estacionamento Exterior
- Lavagem de Bicicletas
- Lavandaria
- Mini-oficina
- Ementa para Ciclistas

REQUISITOS EXTRA

- Transfere de Ciclistas
- Oficinas Associadas
- Linha de Apoio
- Serviço de Massagens
- Serviço Médico
- Serviço de Guias
- Aluguer de Bicicletas
- Apto para E-bikes
- Estadia de Uma Noite

www.bikotels.com

Reúne todas as unidades de alojamento e destinos distinguidos com a marca bikotel

Para mais informações contacte: info@bikotels.com



MAPA DE PERCURSOS CICLOTURÍSTICOS

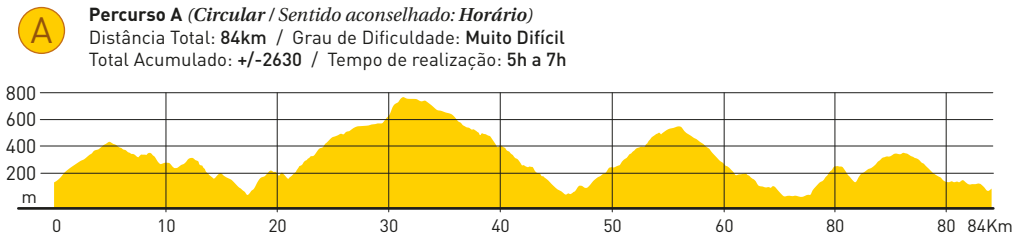


AÇORES

FLORES / CORVO

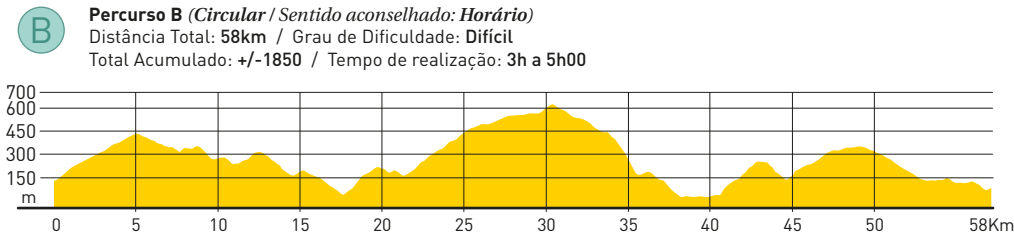
destino ciclável

Explore FLORES AÇORES



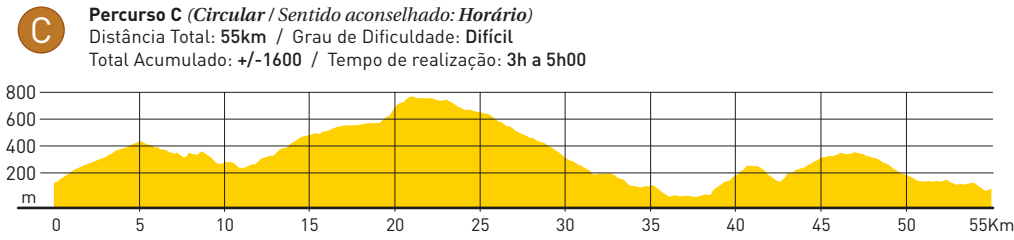
Este percurso é a volta à ilha mais perfeita que se pode realizar em bicicleta de estrada, visitando os locais mais importantes, com os 4 vértices de referência onde é aconselhado o início desta aventura: Santa Cruz, Lages, Fajã Grande e Ponta Delgada.

► **Locais de referência:** Santa Cruz, Lages, Rocha dos Bordões, Mosteiros, Fajã Grande, Fajãzinha, Lagoa Comprida, Lagoa Negra, Morro Alto, Ponta Delgada, Cedros



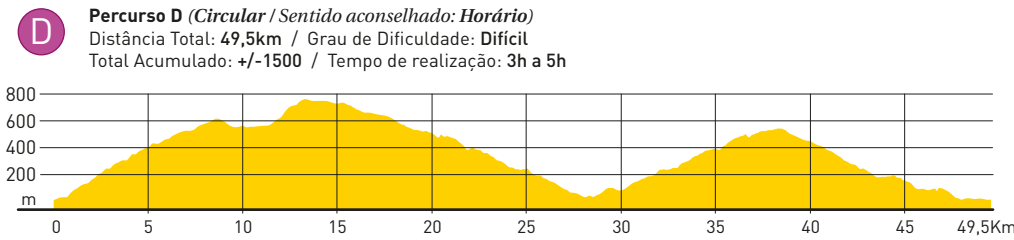
Este percurso podendo ser iniciado em Santa Cruz, Lages ou Fajã Grande, é neste último local que existem os maiores atrativos da ilha, a zona mais emblemática com as escarpas verdes com cascatas com centenas de metros de altura, uma vista paradisíaca. A dureza é considerável, com subidas com diferença de cota sempre superiores a 300, 400 metros.

► **Locais de referência:** Santa Cruz, Lages, Rocha dos Bordões, Mosteiros, Fajã Grande, Fajãzinha, Lagoa Comprida, Lagoa Negra



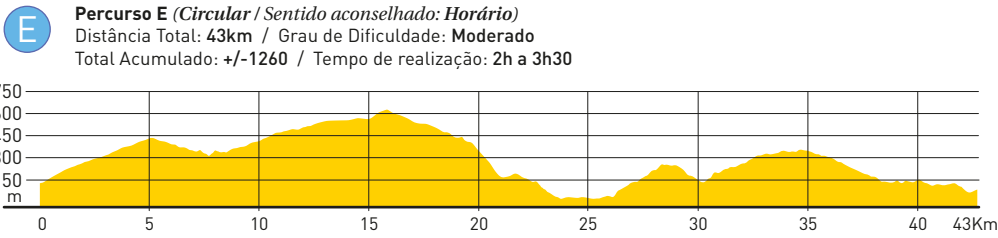
Esta rota já tem uma dificuldade substancial, sendo uma junção entre o percurso 1 e 2, permitindo conhecer principalmente a costa sul e a costa norte. Aparentemente, é quase uma volta à ilha, ou melhor, é a volta à ilha simples o mais circular possível.

► **Locais de referência:** Santa Cruz, Lages, Rocha dos Bordões, Mosteiros, Lagoa Comprida, Lagoa Negra, Lagoa Seca, Cedros



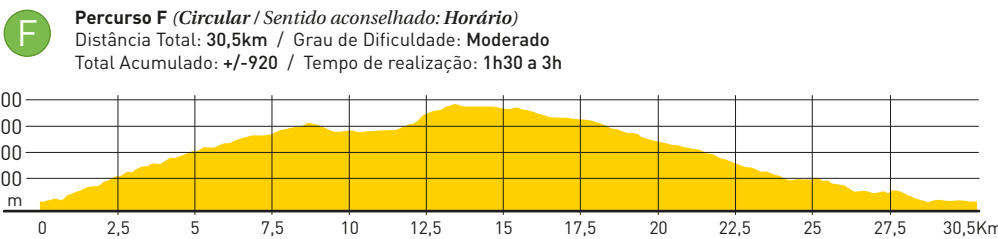
Neste percurso o mais marcante, é a visita do ponto mais a norte das Flores, Ponta Delgada, o que também confere alguma dureza substancial, pois este percurso é quase como ir do ponto mais alto até ao mais baixo, ou seja, o nível do mar, para depois se regressar com novas subidas consideráveis. É claro que toda a paisagem atenua o esforço e compensa.

► **Locais de referência:** Santa Cruz, Lagoa Seca, Lagoa Comprida, Lagoa Negra, Morro Alto, Ponta Delgada, Cedros



Percurso circular acessível com início em Santa Cruz ou nas Lages, que permite conhecer o sul da ilha, com passagem sempre emblemática junto à Rocha dos Bordões e pela Lagoas Comprida, Negra e Seca.

► **Locais de referência:** Santa Cruz, Lages, Rocha dos Bordões, Lagoa Comprida, Lagoa Negra



Percurso circular acessível com início em Santa Cruz que permite conhecer um pouco o interior central da ilha com passagem junto às Lagoas. O regresso faz-se pela Costa Norte sempre agradável.

► **Locais de referência:** Santa Cruz, Lagoa Seca, Lagoa Comprida, Lagoa Negra, Morro Alto, Cedros

CONTACTOS ÚTEIS

EMERGÊNCIA: 112

CENTRO DE SAÚDE:
292 590 270 (Santa Cruz das Flores)
292 596 153 (Corvo)

BOMBEIROS:
292 590 030 (Santa Cruz das Flores)
292 596 147 (Corvo)

POLÍCIA:
292 592 115 (Santa Cruz das Flores)
292 596 261 (Corvo)

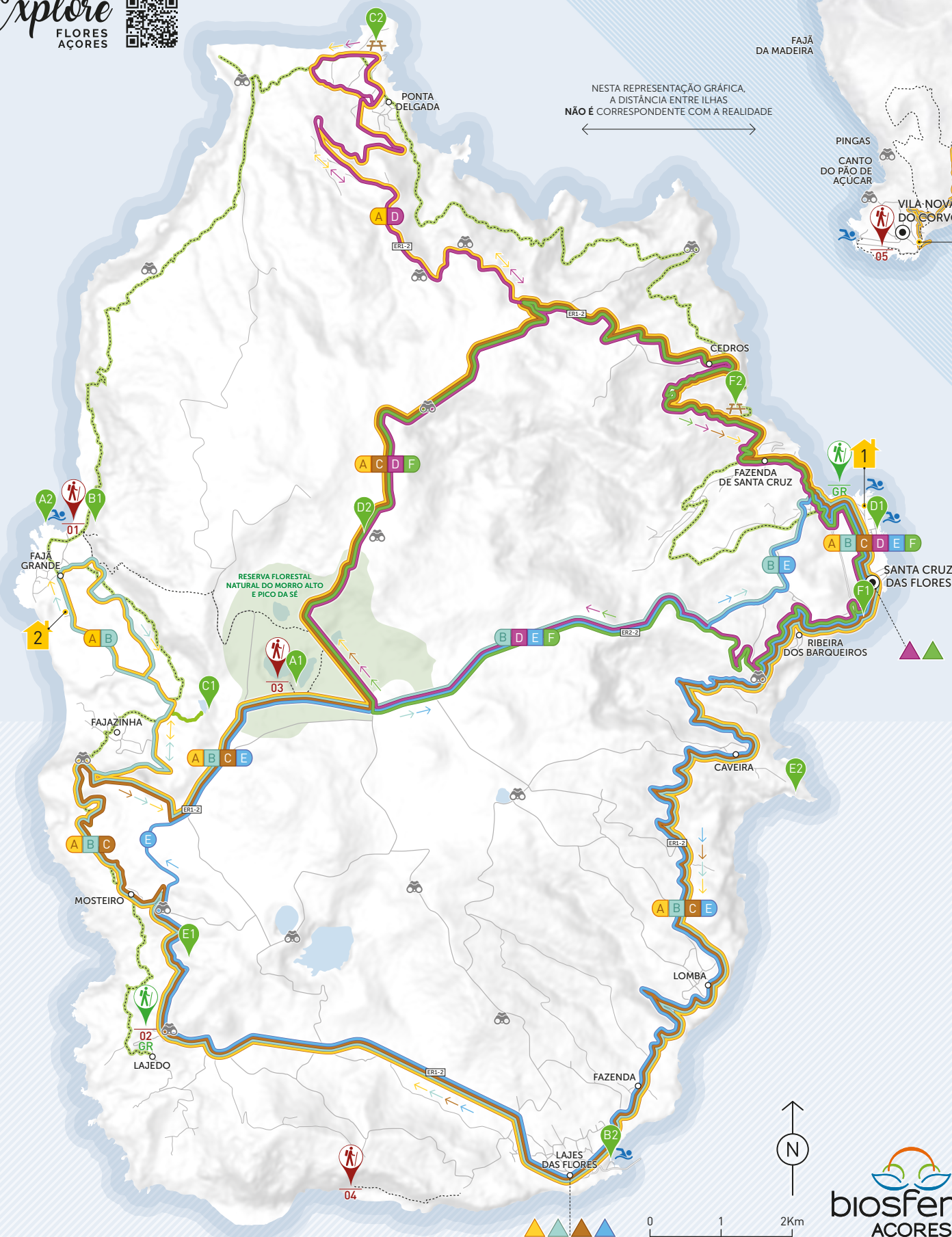

FLORES / CORVO

destino ciclável

Explore
FLORES
AÇORES



NESTA REPRESENTAÇÃO GRÁFICA,
A DISTÂNCIA ENTRE ILHAS
NÃO É CORRESPONDENTE COM A REALIDADE



biosfera
AÇORES

ARQUIPÉLAGO DOS AÇORES

CORVO
FLORES

GRACIOSA
S. JORGE
TERCEIRA
FAIAL
PICO

S. MIGUEL

SANTA MARIA

A

DISTÂNCIA
84Km

+/-2630
DESNÍVEL
ACUMULADO

NÍVEL DE
DIFICULDADE
Muito Difícil

TIPO DE PISO
100% asfalto



A1 - Lagoa Negra e Lagoa Comprida



A2 - Piscinas Naturais da Fajã Grande

B

DISTÂNCIA
58Km

+/-1860
DESNÍVEL
ACUMULADO

NÍVEL DE
DIFICULDADE
Difícil

TIPO DE PISO
100% asfalto



B1 - Cascata do Poço do Bacalhau



B2 - Praia da Calheta

C

DISTÂNCIA
55Km

+/-1600
DESNÍVEL
ACUMULADO

NÍVEL DE
DIFICULDADE
Difícil

TIPO DE PISO
100% asfalto



C1 - Poço da Ribeira do Ferreiro



C2 - Parque de Merendas de Ponta Delgada

D

DISTÂNCIA
49,5Km

+/-1500
DESNÍVEL
ACUMULADO

NÍVEL DE
DIFICULDADE
Difícil

TIPO DE PISO
100% asfalto



D1 - Piscinas do Altio



D2 - Miradouro do Vale da Fazenda


E

DISTÂNCIA
43Km

+/-1260
DESNÍVEL
ACUMULADO

NÍVEL DE
DIFICULDADE
Moderado

TIPO DE PISO
100% asfalto



E1 - Rocha dos Bordões



E2 - Ponta da Caveira

F

DISTÂNCIA
30,5Km

+/-920
DESNÍVEL
ACUMULADO

NÍVEL DE
DIFICULDADE
Moderado

TIPO DE PISO
100% asfalto



F1 - Parque Boavista



F2 - Parque da Alagoa

ALOJAMENTO



1 - Inatel Flores Hotel (H****)

2 - Sítio da Assumada (AL)

3 - Joe & Vera's Vintage (AL)

AL: Alojamento Local; H: Hotel
Verifique os serviços bikefriendly
das unidades no nosso website



Vila Nova do Corvo (Ilha do Corvo)



Ilha do Corvo



Paisagem (Ilha do Corvo)

TRILHOS PEDESTRES

1 - PR01 FLO - Ponta Delgada - Fajã Grande

2 - PR02 FLO - Lajedo - Fajã Grande

3 - PR03 FLO - Miradouro das Lagoas - Poço do Bacalhau

4 - PRC04 FLO - Fajã de Lopo Vaz

5 - PR01 COR - Cara do Índio

6 - PRC02 COR - Caldeirão

GR - GR01 FLO - Grande Rota das Flores

LEGENDA

X PONTO DE INTERESSE

ZONA BALNEAR

ZONA DE LAZER

TRILHO PEDESTRE

MIRADOURO

INÍCIO / FIM
(PERCURSOS DE CICLOTURISMO)

Consulte os percursos e alojamentos disponíveis, em:

www.bikotel.com/destinos/ilha-flores