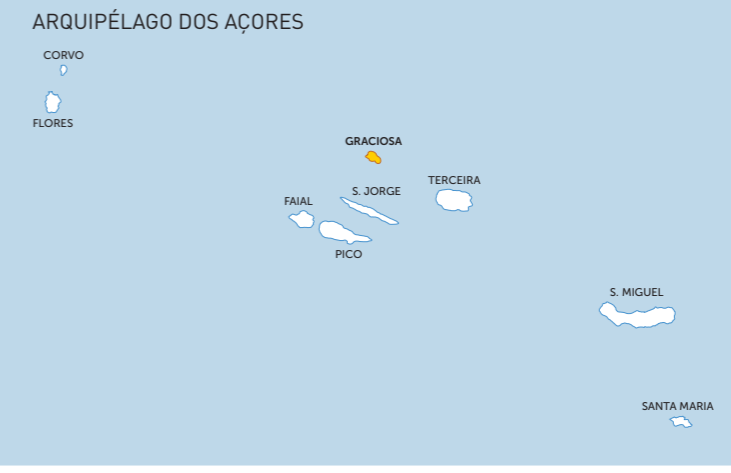


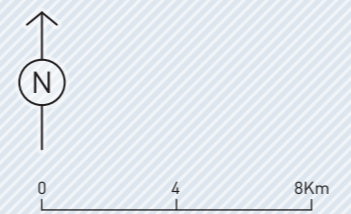
# GRACIOSA

destino ciclável



## PERCURSOS CICLOTURÍSTICOS

A		B		C	
DISTÂNCIA 37Km		DISTÂNCIA 32Km		DISTÂNCIA 46,4Km	
+/-785 DESNÍVEL ACUMULADO		+/-695 DESNÍVEL ACUMULADO		+/-1020 DESNÍVEL ACUMULADO	
NÍVEL DE DIFICULDADE Fácil		NÍVEL DE DIFICULDADE Moderado		NÍVEL DE DIFICULDADE Moderado	
TIPO DE PISO 100% asfalto		TIPO DE PISO 100% asfalto		TIPO DE PISO 100% asfalto	



**Alojamento** Bikotel

- 1 - Boa Nova Hostel (AL)
- 2 - Inatel Graciosa Hotel (H\*\*\*\*)
- 3 - Casa Lagar de Pedra (CC)
- 4 - Moinho de Pedra (CC)

AL: Alojamento Local; CC: Casa de Campo; H: Hotel  
 Verifique os serviços bikefriendly das unidades no nosso website



Forte do Corpo Santo



Furna da Maria Encantada

## TRILHOS PEDESTRES

- 1 - PR01 GRA - Serra Branca - Praia
  - 2 - PR03 GRA - Baía da Folga
  - 3 - PR04 GRA - Das Vinhas ao Mar
  - 4 - PRC05 GRA - Subida ao Cume
- GR - GR01 GRA - Grande Rota da Graciosa

## LEGENDA

- PONTO DE INTERESSE
- ZONA BALNEAR
- ZONA DE LAZER
- TRILHO PEDESTRE
- MIRADOURO
- INÍCIO / FIM (PERCURSOS DE CICLOTURISMO)
- ESTRADAS EM ASFALTO

Consulte os percursos e alojamentos disponíveis, em:  
[www.bikotel.com/destinos/ilha-graciosa](http://www.bikotel.com/destinos/ilha-graciosa)

O selo bikotel garante um atendimento especializado e um maior conforto ao cicloturista. Afinal, bikotel significa cicloturistas felizes!

Para uma unidade de alojamento alcançar o nível de serviço bikotel, e receber o selo com o respetivo reconhecimento, tem de cumprir os requisitos inerentes às melhores práticas bike-friendly. Na prática, tem de demonstrar que dispõe de serviços especialmente criados a pensar nas necessidades daqueles para quem andar de bicicleta é a coisa mais importante do mundo.

► O QUE PODE ESPERAR NUM BIKOTEL?

► REQUISITOS OBRIGATÓRIOS

-  Percursos Cicláveis
-  Estacionamento Seguro
-  Estacionamento Exterior
-  Lavagem de Bicicletas
-  Lavandaria
-  Mini-oficina
-  Ementa para Ciclistas

► REQUISITOS EXTRA

-  Transfere de Ciclistas
-  Oficinas Associadas
-  Linha de Apoio
-  Serviço de Massagens
-  Serviço Médico
-  Serviço de Guias
-  Aluguer de Bicicletas
-  Apto para E-bikes
-  Estadia de Uma Noite

[www.bikotels.com](http://www.bikotels.com)

Reúne todas as unidades de alojamento e destinos distinguidos com a marca bikotel

Para mais informações contacte:  
[info@bikotels.com](mailto:info@bikotels.com)



MAPA DE PERCURSOS CICLOTURÍSTICOS



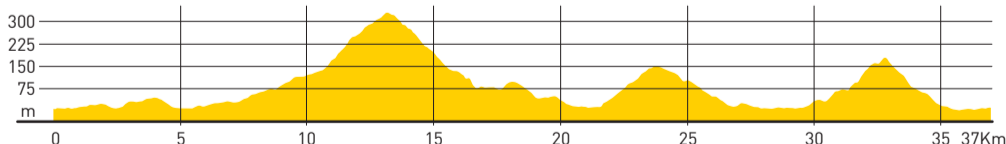
AÇORES

# GRACIOSA

destino ciclável



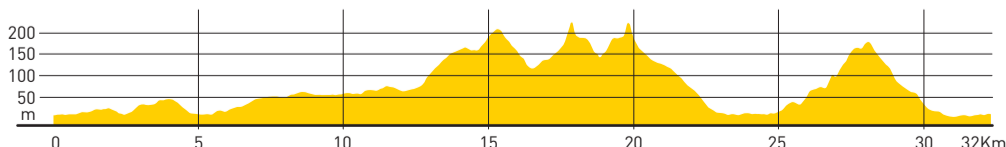
**A** **Percurso A (Circular / Sentido aconselhado: Horário)**  
Distância Total: 37km / Grau de Dificuldade: Fácil  
Total Acumulado: +/-785 / Tempo de realização: 2h a 3h



Percurso mais circular possível de toda a ilha, o Tour da Graciosa. O Farol da Ponta da Barca, a Serra Branca, as Termas do Carapacho e a Vila da Praia são os locais mais notáveis deste percurso. Fácil, sem pendentes exageradas, tem a subida à Serra Branca e saída das Termas do Carapacho como as partes mais difíceis deste percurso, mas sem pendentes acima dos 5% numa extensão de cerca 2 kms. É um percurso acessível a qualquer praticante.

► **Locais de referência:** Santa Cruz, Ponta da Barca, Esperança, Serra Branca, Luz, Termas do Carapacho, Vila da Praia

**B** **Percurso B (Circular / Sentido aconselhado: Horário)**  
Distância Total: 32km / Grau de Dificuldade: Moderado  
Total Acumulado: +/-695 / Tempo de realização: 2h a 3h

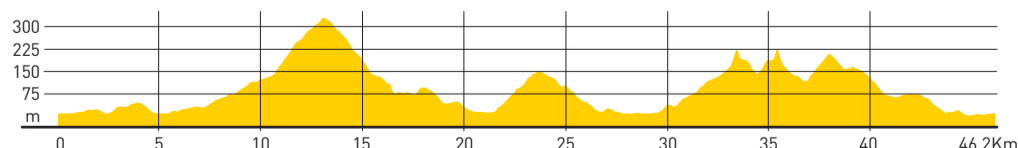


Percurso mais suave que o percurso C, tendo o mesmo objetivo de visitar as Furnas do Enxofre e do Abel, as mais emblemáticas da ilha e uma das principais atrações da Graciosa.

► **Locais de referência:** Santa Cruz, Ponta da Barca, Esperança, Serra Branca, Luz, Termas do Carapacho, Vila da Praia, Caldeira, Furna do Enxofre, Furna do Abel, Guadalupe



**C** **Percurso C (Circular / Sentido aconselhado: Horário)**  
Distância Total: 46,2km / Grau de Dificuldade: Moderado  
Total Acumulado: +/-1020 / Tempo de realização: 2h a 3h



Volta quase perfeita à ilha, com possibilidade de passagem pelas Furnas utilizando bicicleta de estrada, e com regresso a Santa Cruz pelo centro da ilha, permitindo conhecer também parte do seu interior.

► **Locais de referência:** Santa Cruz, Ponta da Barca, Esperança, Serra Branca, Luz, Termas do Carapacho, Vila da Praia, Caldeira, Furna do Enxofre, Furna do Abel, Guadalupe

CONTACTOS ÚTEIS

EMERGÊNCIA: 112

**CENTRO DE SAÚDE:** 295 730 700 | **BOMBEIROS:** 295 730 215 | **POLÍCIA:** 295 730 200 | **TÁXI:** 916 518 924 (Assoc. Taxistas da Graciosa)