

O selo bikotel garante um atendimento especializado e um maior conforto ao cicloturista. Afinal, bikotel significa cicloturistas felizes!

Para uma unidade de alojamento alcançar o nível de serviço **bikotel**, e receber o selo com o respetivo reconhecimento, tem de cumprir os requisitos inerentes às melhores práticas bike-friendly. Na prática, tem de demonstrar que dispõe de serviços especialmente criados a pensar nas necessidades daqueles para quem andar de bicicleta é a coisa mais importante do mundo.

► O QUE PODE ESPERAR NUM BIKOTEL?

► REQUISITOS OBRIGATÓRIOS

-  Percursos Cicláveis
-  Estacionamento Seguro
-  Estacionamento Exterior
-  Lavagem de Bicicletas
-  Lavandaria
-  Mini-oficina
-  Ementa para Ciclistas

► REQUISITOS EXTRA

-  Transfere de Ciclistas
-  Oficinas Associadas
-  Linha de Apoio
-  Serviço de Massagens
-  Serviço Médico
-  Serviço de Guias
-  Aluguer de Bicicletas
-  Apto para E-bikes
-  Estadia de Uma Noite

www.bikotels.com

Reúne todas as unidades de alojamento e destinos distinguidos com a marca **bikotel**

Para mais informações contacte:
info@bikotels.com

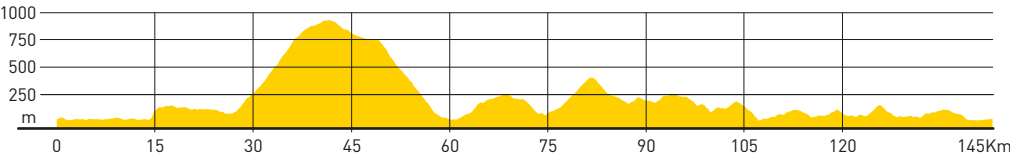
APOIO:



FINANCIAMENTO:



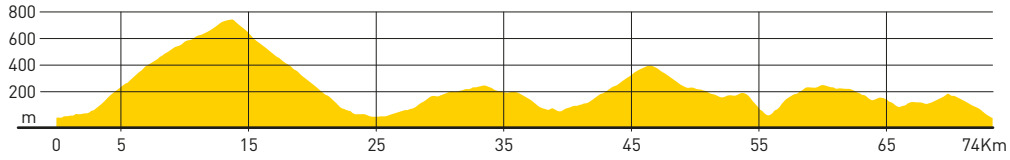
A **Percurso A (Circular / Sentido aconselhado: Horário)**
Distância Total: **145km** / Grau de Dificuldade: **Muito Difícil**
Total Acumulado: **+/-2660** / Tempo de realização: **6h a 8h**



Percurso usado no Açores Granfondo, o mais difícil e dos maiores possíveis de serem realizados no Pico. Além de dar praticamente a volta à ilha, sobe-se pela estrada longitudinal, para que se admire a Montanha, e se sinta a parte central e mais agreste do Pico. Um bom desafio para os mais bem preparados, para ser realizado no mínimo em 5 horas.

► **Locais de referência:** Madalena, Bandeiras, Estrada Longitudinal, Estrada Transversal, São Roque, Prainha, Piedade, Lages, São Caetano, Candelária, Vinhas da Criação Velha

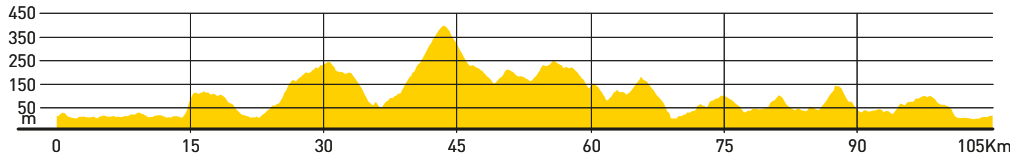
B **Percurso B (Circular / Sentido aconselhado: Horário)**
Distância Total: **74km** / Grau de Dificuldade: **Difícil**
Total Acumulado: **+/-1850** / Tempo de realização: **3h a 4h30**



Percurso circular que liga São Roque às Lages, mostrando o lado menos comercial da ilha e igualmente bonito, a parte leste. A visita à Calheta do Nesquim, bonita freguesia piscatória e banear, também é muito agradável.

► **Locais de referência:** São Roque, Piedade, Lages, Estrada Transversal

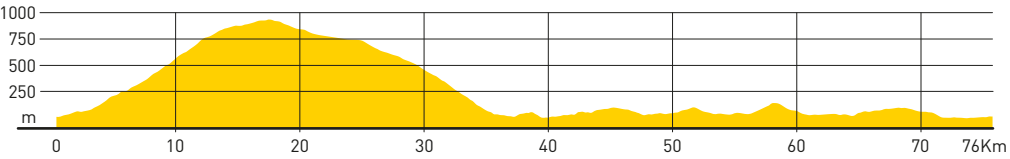
C **Percurso C (Circular / Sentido aconselhado: Horário)**
Distância Total: **105km** / Grau de Dificuldade: **Difícil**
Total Acumulado: **+/-1700** / Tempo de realização: **3h a 4h30**



Este pode ser chamado "Tour do Pico", porque dá a Volta à ilha, tendo inclusivamente sido o percurso utilizado no percurso médio do Açores Granfondo. Percurso muito agradável sempre com boas estradas e boa paisagem, em que na parte norte iremos sempre vigiando a Ilha de S. Jorge até chegarmos à Piedade, a ponta da ilha. No regresso pelo sul, depois de passarmos as Lages, começamos em certas partes a ter visibilidade para o Faial, que cria um efeito de ilusão de óptica curioso para os menos conhecedores, que ficam a pensar que o horizonte é ainda para passar, tendo assim ainda muito para percorrer... felizmente é só a ilha vizinha...

► **Locais de referência:** Madalena, São Roque, Piedade, Lages

D **Percurso D (Circular / Sentido aconselhado: Horário)**
Distância Total: **76km** / Grau de Dificuldade: **Difícil**
Total Acumulado: **+/-1500** / Tempo de realização: **3h a 4h30**



Rota de ligação da vila da Madalena às Lages, subindo a estrada longitudinal pelo seu lado mais emblemático e talvez o mais difícil, não só pelas pendentes, mas também pela longa visibilidade que se tem da estrada, algo distinto nos Açores e que marca qualquer pessoa que cumpre este troço. Na visita às Lages, aconselhamos a ida ao Museu dos Baleeiros, um dos museus mais visitados em Portugal. O regresso far-se-á pela costa, passando por São Caetano, Candelária e pelo Lajido da Criação Velha até chegarmos à Madalena.

► **Locais de referência:** Madalena, Estrada Longitudinal, Estrada Transversal, Lages, São Caetano, Candelária, Paisagem Protegida da Cultura da Vinha da Criação Velha



MAPA DE PERCURSOS CICLOTURÍSTICOS



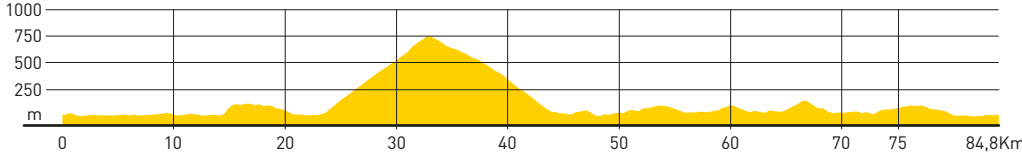
AÇORES

PICO

destino ciclável

Explore
PICO
AÇORES

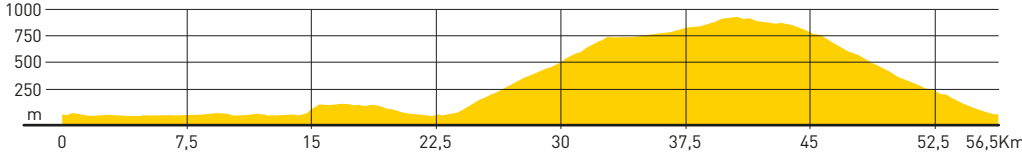
E **Percurso E (Circular / Sentido aconselhado: Horário)**
Distância Total: **84,8km** / Grau de Dificuldade: **Difícil**
Total Acumulado: **+/-1540** / Tempo de realização: **3h a 4h30**



O objetivo desta rota foi, num percurso agradável não muito difícil, ligar as vilas principais do Pico, Madalena, São Roque e Lages, pelo percurso mais circular possível fazendo quase metade da costa, atravessando o interior da ilha pela estrada transversal.

► **Locais de referência:** Madalena, Lajido, Cabrito, São Roque, Estrada Transversal, Lages, São Caetano, Candelária, Paisagem Protegida da Cultura da Vinha da Criação Velha

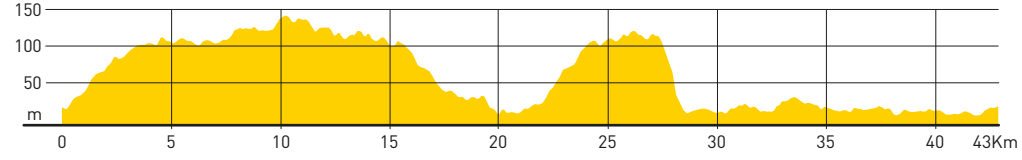
F **Percurso F (Circular / Sentido aconselhado: Horário)**
Distância Total: **56,5km** / Grau de Dificuldade: **Moderado**
Total Acumulado: **+/-1180** / Tempo de realização: **2h a 3h**



Percurso circular acessível, embora seja de referir que a subida depois de São Roque, na estrada transversal seja um pouco longa, mas com a vantagem de a pendente ser muito constante, o que beneficia as pessoas menos preparadas. Acima de tudo, vale o esforço da subida para contemplar a imponência da Montanha do Pico, enquanto se pedala pela estrada longitudinal, a maior reta dos Açores. A partir do cruzamento que dá acesso para a Casa de Montanha, é sempre a descer e a recuperar até à Madalena.

► **Locais de referência:** Cais do Mourato, Lajido, Cabrito, São Roque, Estrada Transversal, Estrada Longitudinal, Madalena

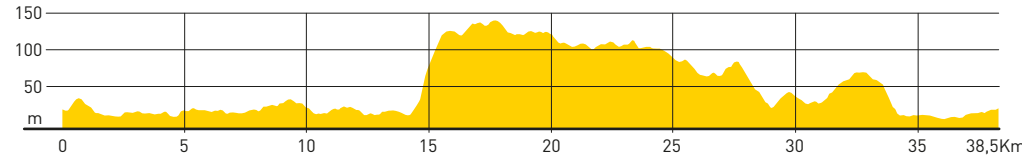
G **Percurso G (Circular / Sentido aconselhado: Anti-horário)**
Distância Total: **43km** / Grau de Dificuldade: **Fácil**
Total Acumulado: **+/-475** / Tempo de realização: **1h30 a 2h30**



Percurso que liga a Madalena a São Roque, com o regresso pela costa norte, idêntico ao percurso E01, embora se proponha ser realizado preferencialmente em sentido oposto.

► **Locais de referência:** Bandeiras, Santa Luzia, São Roque, Cabrito, Arcos, Lajido, Cachorro, Cais do Mourato, Madalena

H **Percurso H (Circular / Sentido aconselhado: Horário)**
Distância Total: **38,5km** / Grau de Dificuldade: **Fácil**
Total Acumulado: **+/-410** / Tempo de realização: **1h30 a 2h30**



Nesta rota queremos promover toda a costa norte e sul junto à Madalena. Um percurso muito tranquilo e relaxante com metade deste junto ao mar, mostra na zona do Cachorro e Lajido, o aspeto agreste da costa criado pelas formações de lava tão peculiares.

► **Locais de referência:** Cais do Mourato, Cachorro, Lajido, Arcos, Cabrito, Santa Luzia, Bandeiras, Madalena, Criação Velha, Monte, Paisagem Protegida da Cultura da Vinha da Criação Velha

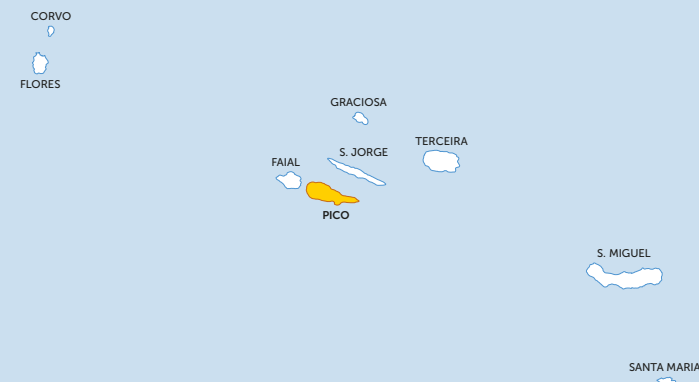
PICO

destino ciclável

Explore
PICO
AÇORES



ARQUIPÉLAGO DOS AÇORES



ALOJAMENTO



- 1 - Hotel Caravelas (H,****)
- 2 - Hostel Porto Velho (Hostel)
- 3 - Casas do Verdelho (AL)
- 4 - PicoTerrace (AL)
- 5 - Aldeia da Gingeira (AL)
- 6 - Insula Atlantis Apartments (AL)
- 7 - Adegas do Pico (AL)
- 8 - Adega do Mirante (AL)
- 9 - Vila Paim (AL)
- 10 - O Farrobo (AL)

AL: Alojamento Local; H: Hotel
Verifique os serviços bikefriendly das unidades
no nosso website

TRILHOS PEDESTRES

- 1 - PR01 PIC - Caminhos de Santa Luzia
- 2 - PR02 PIC - Caminho dos Burros
- 3 - PR03 PIC - Ponta da Ilha
- 4 - PR05 PIC - Vinhas da Criação Velha
- 5 - PR07 PIC - Caminho das Voltas
- 6 - PRC08 PIC - Ladeira dos Moinhos
- 7 - PRC09 PIC - Prainha do Norte
- 8 - PR10 PIC - Santana - Lajido
- 9 - PRC11 PIC - Calheta do Nesquim
- 10 - PR13 PIC - Lagoa do Capitão
- 11 - PR15 PIC - Mistérios do Sul do Pico
- 12 - PR18 PIC - Canadas da Ribeirinha
- 13 - PR19 PIC - Caminho das Lagoas

LEGENDA



Consulte os percursos e
alojamentos disponíveis, em:

www.bikotel.com/destinos/ilha-pico

PERCURSOS CICLOTURÍSTICOS

A

DISTÂNCIA
145Km

+/-2660
DESNÍVEL
ACUMULADO
NÍVEL DE
DIFICULDADE
Muito Difícil
TIPO DE PISO
100% asfalto



A1 - Baía da Barca



A2 - Baía de Canas

B

DISTÂNCIA
74Km

+/-1850
DESNÍVEL
ACUMULADO
NÍVEL DE
DIFICULDADE
Difícil
TIPO DE PISO
100% asfalto



B1 - Poças de São Roque



B2 - Miradouro da Terra Alta

C

DISTÂNCIA
105Km

+/-1700
DESNÍVEL
ACUMULADO
NÍVEL DE
DIFICULDADE
Difícil
TIPO DE PISO
100% asfalto



C1 - Praia do Canto da Areia



C2 - Cachorro

D

DISTÂNCIA
76Km

+/-1500
DESNÍVEL
ACUMULADO
NÍVEL DE
DIFICULDADE
Difícil
TIPO DE PISO
100% asfalto



D1 - Gruta das Torres



D2 - Baía da Prainha do Galeão

E

DISTÂNCIA
84,8Km

+/-1540
DESNÍVEL
ACUMULADO
NÍVEL DE
DIFICULDADE
Difícil
TIPO DE PISO
100% asfalto



E1 - Praceta dos Baleiros



E2 - Paisagem Protegida da Cult. da Vinha da Criação Velha

F

DISTÂNCIA
56,5Km

+/-1180
DESNÍVEL
ACUMULADO
NÍVEL DE
DIFICULDADE
Moderado
TIPO DE PISO
100% asfalto



F1 - Planalto Central



F2 - Cais do Mourato

G

DISTÂNCIA
43Km

+/-475
DESNÍVEL
ACUMULADO
NÍVEL DE
DIFICULDADE
Fácil
TIPO DE PISO
100% asfalto



G1 - Museu do Vinho Toledos, Madalena



G2 - Parque de Campismo da Furna

H

DISTÂNCIA
38,5Km

+/-410
DESNÍVEL
ACUMULADO
NÍVEL DE
DIFICULDADE
Fácil
TIPO DE PISO
100% asfalto



H1 - Relheiras de Santa Luzia



H2 - Espólio do Museu de Cachalotes e Lulas