

S. JORGE

destino ciclável

Explore
SÃO JORGE
AÇORES



PERCURSOS CICLOTURÍSTICOS

A

DISTÂNCIA
123,5Km

+/-2200m

DESNÍVEL
ACUMULADO

NÍVEL DE
DIFICULDADE
Muito Difícil

TIPO DE PISO
100% asfalto



A1 - Fajã da Ribeira de Areia



A2 - Poça Simão Dias

B

DISTÂNCIA
67Km

+/-1660m

DESNÍVEL
ACUMULADO

NÍVEL DE
DIFICULDADE
Difícil

TIPO DE PISO
100% asfalto



B1 - Igreja de Santa Bárbara



B2 - Moinhos da Urzelina

C

DISTÂNCIA
48,7Km

+/-1250m

DESNÍVEL
ACUMULADO

NÍVEL DE
DIFICULDADE
Moderado

TIPO DE PISO
100% asfalto



C1 - Miradouro Pico da Velha



C2 - Torre da Urzelina

ARQUIPÉLAGO DOS AÇORES

CORVO
FLORES

GRACIOSA
S. JORGE
TERCEIRA
FAIAL
PICO

S. MIGUEL

SANTA MARIA

ALOJAMENTO



- 1 - Hotel São Jorge Garden (H***)
- 2 - Villas Casteletes (TER)
- 3 - Casa do Zé (AL)
- 4 - Casa da Eira Velha (AL)

AL: Alojamento Local; H: Hotel;
TER: Turismo no Espaço Rural
Verifique os serviços bikefriendly das unidades
no nosso website

TRILHOS PEDESTRES

- 1 - PR01 SJO - Serra do Topo -
Caldeira do Santo Cristo - Fajã dos Cubres
 - 2 - PR02 SJO - Serra do Topo -
Fajã dos Vimes
 - 3 - PR03 SJO - Fajã de São João -
Lourais - Fajã dos Vimes
 - 4 - PR04 SJO - Pico do Pedro -
Pico da Esperança - Fajã do Ouvidor
 - 5 - PRC05 SJO - Fajã de Além
 - 6 - PRC06 SJO - Norte Pequeno
 - 7 - PR09 SJO - Fajã dos Vimes -
Fragueira - Portal
- GR - GR01 SJO - Grande Rota de São Jorge

LEGENDA

- X PONTO DE INTERESSE
- ZONA BALNEAR ZONA DE LAZER
- TRILHO PEDESTRE MIRADOURO
- INÍCIO / FIM (PERCURSOS DE CICLOTURISMO)
- EN1-2A
- ESTRADAS EM ASFALTO

Consulte os percursos e alojamentos disponíveis, em:

www.bikotel.com/destinos/ilha-sao-jorge

biosfera
AÇORES

Velas
Capital do Queij

O selo bikotel garante um atendimento especializado e um maior conforto ao cicloturista. Afinal, bikotel significa cicloturistas felizes!

Para uma unidade de alojamento alcançar o nível de serviço **bikotel**, e receber o selo com o respetivo reconhecimento, tem de cumprir os requisitos inerentes às melhores práticas bike-friendly. Na prática, tem de demonstrar que dispõe de serviços especialmente criados a pensar nas necessidades daqueles para quem andar de bicicleta é a coisa mais importante do mundo.

O QUE PODE ESPERAR NUM BIKOTEL?

REQUISITOS OBRIGATÓRIOS

- Percursos Cicláveis
- Estacionamento Seguro
- Estacionamento Exterior
- Lavagem de Bicicletas
- Lavandaria
- Mini-oficina
- Ementa para Ciclistas

REQUISITOS EXTRA

- Transfere de Ciclistas
- Oficinas Associadas
- Linha de Apoio
- Serviço de Massagens
- Serviço Médico
- Serviço de Guias
- Aluguer de Bicicletas
- Apto para E-bikes
- Estadia de Uma Noite

www.bikotels.com

Reúne todas as unidades de alojamento e destinos distinguidos com a marca **bikotel**

Para mais informações contacte:
info@bikotels.com



MAPA DE PERCURSOS CICLOTURÍSTICOS



AÇORES

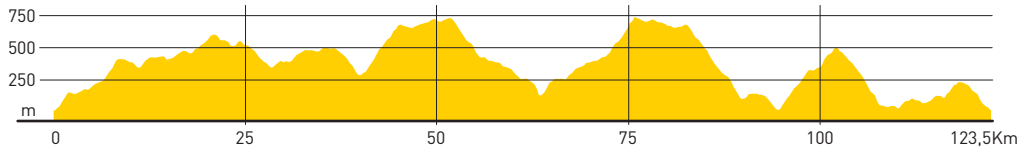
S. JORGE

destino ciclável

Explore
SÃO JORGE
AÇORES



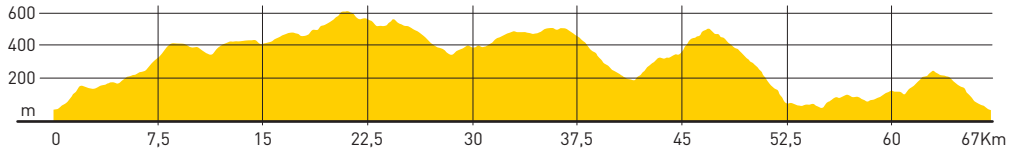
Percursos A (Circular / Sentido aconselhado: Horário)
Distância Total: 123,5km / Grau de Dificuldade: Muito Difícil
Total Acumulado: +/-2200 / Tempo de realização: 6h a 8h



Volta possível de S. Jorge, é o objetivo desta rota. A ida e regresso ao Topo faz-se pela mesma estrada. Daí, por este motivo, acabámos por considerar que não seria de qualidade fazer uma só rota mais fácil só com a metade leste da ilha. Quem o quiser realizar, pode-se basear neste percurso.

► **Locais de referência:** Velas, Rosais, RFR 7 Fontes, Outeiro da Cruz, Urzelina, Santo Amaro, Norte Grande, Norte Pequeno, Calheta, Manadas, Calheta, Topo

Percursos B (Circular / Sentido aconselhado: Horário)
Distância Total: 67km / Grau de Dificuldade: Difícil
Total Acumulado: +/-1660 / Tempo de realização: 3h a 4h30

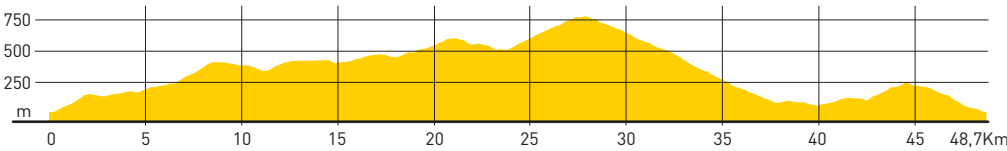


Com esta Rota damos a Volta à metade oeste da ilha, de Velas à Calheta. As passagens por Norte Grande podem sugerir a descida até ao centro da aldeia ou mesmo até à Ponta do Norte Grande, da mesma forma que o sugerimos na Passagem pela periferia da Calheta, vale a pena a descida ao centro da vila, que não o inserimos no percurso para não o endurecer em dificuldade.

► **Locais de referência:** Velas, Rosais, RFR 7 Fontes, Outeiro da Cruz, Urzelina, Santo Amaro, Norte Grande, Norte Pequeno, Calheta, Manadas



Percursos C (Circular / Sentido aconselhado: Horário)
Distância Total: 48,7km / Grau de Dificuldade: Moderado
Total Acumulado: +/-1250 / Tempo de realização: 2h a 3h



"1/3 Oeste" é o que podemos chamar a este percurso - Volta ao terço da ilha do lado Oeste. Com esta bicicleta estamos limitados e não será possível chegar ao topo oeste da ilha. Ainda assim, é agradável e a passagem pelo lado norte permite-nos ver a Graciosa ali mesmo ao lado...

► **Locais de referência:** Velas, Rosais, RFR 7 Fontes, Outeiro da Cruz, Urzelina, Santo Amaro

CONTACTOS ÚTEIS

CENTRO DE SAÚDE:
295 460 120 (Calheta)
295 430 220 (Velas)

EMERGÊNCIA: 112

BOMBEIROS:
295 460 110 (Calheta)
295 412 914 (Velas)

POLÍCIA:
295 416 365 (Calheta)
295 412 339 (Velas)